



Obec Bílý Kostel nad Nisou

Bílý Kostel nad Nisou 206, Chrástava 463 31 tel, fax: 485143418 obec@bily-kostel.cz IČ: 00672106

Č.j.: 825
/2024

Bílý Kostel nad Nisou, 4.12.2024

Vyřizuje: **Ing. Jiří Formánek**
tel.: + 420 723 732 676
e-mail: starosta@bily-kostel.cz

Prodin a.s.
K Vápence 2745
530 02 Pardubice
mail: bohyslava.derkova@prodin.cz

Vyjádření: žádost o souhlas vlastníka pozemků

Na základě předložené žádosti Vám sdělujeme:

Železniční propustek v evid. km 13,547: **souhlas s výhradami/upozorněním:**

1/ Upozorňujeme, že příkop, na který se propustek napojuje a silniční propustek, který vody z příkopu převádí přes komunikaci na pozemek č. parc. 1762 a dál do skluzu a náhonu (pozemek č. parc. 2412/1, nejsou zjevně dostatečně kapacitní pro převedení všech vod přiváděných nově navrženým železničním propustkem.

2/ Upozorňujeme, že vody, přivedené nově navrhovaným železničním propustkem evid. km. 13,547, jsou zaústěny do silničního příkopu ve správě Krajské správy silnic Libereckého kraje, příspěvkové organizace a tento souhlas NENAHRAZUJE souhlas KSSLK, p.o..

Železniční most v evid. km. 12,888: **souhlas**

Ing. Jiří

Formánek

Ing. Jiří Formánek

starosta obce Bílý Kostel nad Nisou

Digitálně
podepsal Ing. Jiří
Formánek
Datum: 2024.12.11
10:35:02 +01'00'

SO 01-20-03
Železniční most,
evíd. km 12,888

km 12.878 000 ---
Začátek výměny KL
Konec strojního čištění

$$-\text{km } 12,910 \overline{654} \text{ - konec výměny KL}$$

1852/8

2164/3

1881/17

Obec Bily Kostel nad Nisou

LEGENDA GRAFIČKÉHO ZNAČENÍ

Kolej stvojujci stav

Nový stov žel.svrski

Nové hrany svahů (svahovňi)

0,002

Hranice parce


LEGENDA GRAFICKÉHO ZNAČENÍ – SOUVISEJÍCÍ STAVBY

— Z —

Nová trasa kabelu SSZT, DOK, TK – "Rekonstrukce žST Chrástavo"

OBEC
M. A. B. KOSTEL nad Nisou
463 31 Kostel nad Nisou 206
C. 00672106
①

Slavebník/Investor:	Správa železnic, státní organizace Dlážděná 1003/7, Praha 1 - Nové Město, 110 00 IČO: 709 94 234
Zastupuje investora:	OR HK, U Fotochemy 259, Hradec Králové 501 01

Generální projektant: PRODIN a.s. K Vápence 2745, 530 02 Pardubice T.: +420 466 055 130 IČO: 252 92 161 E: info@prodin.cz	 PRODIN SKUPINA VERNTO
Hlavní projektant (HIP): Martin Lipenský, DI.S.	Souřadný systém: S-JTSK, B.p.v.

Název stavby/akce:	"Prostá rekonstrukce trati v úseku Chrástava - Hrádek nad Nisou" Liberecký kraj			Zakázka:
Místo stavby	TUDU 0941, 06 Chrástava - Hrádek nad Nisou			31./23./1037.208
Název časti:	Mosty, propustky, zdi			Datum: 09/2024
Název objektu:	Železniční most v evid. km 12,888			Stupeň dokumentace: DSP+PPDS
Odpovědný projektant:	Martin Lipenský, DiS.			Označení části: D.2.1.4.3
Zpracovatel přílohy:	Ing. Nelly Neslová			Označení objektu: SO 01-20-03
Název přílohy:	Záborová situace - Obec Bílý Kostel nad Nisou			Formát: A3
				Měřítko: 1:500
				Číslo přílohy: 2
				Č.pará:

$n_2 = 0,969$ m; klotoid

SO 01-21-01
Železniční průpustek
evid. km 13,547

$\frac{\text{km } 13,553 \text{ } 389}{\text{---}} - \frac{\text{km } 13,543 \text{ } 139}{\text{---}} = \frac{\text{Začátek výměny KL}}{\text{---}}$
 $\frac{\text{km } 13,553 \text{ } 389}{\text{---}} - \frac{\text{km } 13,543 \text{ } 139}{\text{---}} = \frac{\text{Konec výměny KL}}{\text{---}}$

2270/4

směr ŽST Hrádek nad Nisou

STAVBU DOTČENÉ POZEMKY: Obec Bily Kostel nad Nisou (563919); KÚ: Bily Kostel nad Nisou (604623)

14 m2 – trojry zabor – smotovatni propustku

2270/4

Jako vlastnik pozemku p.č. 2270/4 v katastrálním území Bily Kostel nad Nisou (604623) souhlasíme s povolením a realizací stavby "Prostá rekonstrukce trati v úseku Chrastava – Hrádek nad Nisou".

Datum: Podpis:

Obec Bily Kostel nad Nisou

LEGENDA GRAFICKÉHO ZNAČENÍ

Kdejší státní plot
Nový stov železnižku
Nové hrany statku (srdhrovni)
Přesuny čar kadeje
Hranice parcel
Hranice dražního pozemku – pozemek Spravy železnice, státní organizace





0,002

11.12.2024

OBEC BILÝ KOSTEL
Bily Kostel nad Nisou
463 31 Bily Kostel nad Nisou
IČ: 00672100

Obec Břlý Kostel nad Nisou


LEGENDA GRAFICKÉHO ZNAČENÍ

- | | |
|---|------------------------------|
|  | Kolej státnic: stov |
|  | Nový stav železničku |
|  | Nové hrany svahů (svahovník) |
|  | Posuny osy koleje |

LEGENDA GRAFICKÉHO ZNAČENÍ – SOUVISEJÍCÍ STAVBY

- Nová trasa kabelu SSZT, DOK, TK – "Rekonstrukce žST Chrastová"

Slevěbník/Investor: Správa železnic, státní organizace Dlážděná 1003/7, Praha 1 - Nové Město, 110 00 IČO: 709 94 234	
Zastupce investora: ŮR HK, U Fotochemy 259, Hradec Králové 501 01	

Generální projektant: PRODIN a.s. K Vápence 2745, 530 02 Pardubice T.: +420 466 055 130 IČO: 252 92 161 E: info@prodin.cz	 PRODIN SKUPINA VENTO
Hlavní projektant (HIP): Martin Lipenský, DiS.	Souřadný systém: S-JTSK, B.p.v.

Název stavby/akce:	"Prostá rekonstrukce trati v úseku Chrastava - Hrádek nad Nisou" Liberecký kraj			Zakázka: 31/23/1.037.208
Místo stavby	TUDU 0941 06 Chrastava - Hrádek nad Nisou			Datum: 09/2024
Název části:	Mosty, propustky, zdi	Označení části:	D.2.1.4.5	Stupeň dokumentace: DSP+PPS
Název objektu:	Železniční propustek v evid. km 13,547	Označení objektu:	SO 01-21-01	
Odpovědný projektant:	Martin Lipenský, DiS.	Formát:	A3	
Zpracovatel přílohy:	Ing. Nelly Neslová	Měřítko:	1: 500	
Název přílohy:	Záborová situace - Obec Bílý Kostel nad Nisou	Číslo přílohy:	4	Č. paré: